
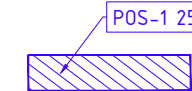








TINGMÄRGID

-  OLEMASOLEV KINNISTU PIIR
-  POS-1 25m<sup>2</sup>  
ISIKLIKU KASUTUSÕIGUSE (IKÕ) SEADMISE ALA JALGRATTA- JA JALGTEE RAJAMISEKS KOOS PINDALA SUURUSEGA
-  PROJ. JALGRATTA- JA JALGTEE ASFALTBETONKATE
-  PROJ. KATTE SERV
-  PROJ. BETONÄÄREKIVI
-  PROJ. PÕRKEPIIRE
-  LIKVIDEERITAV OBJEKT

POS nr	Kinnistu registriosa nr	Katastriüksuse tunnus, nimetus	Asukoht riigitee suhtes	IKÕ ala pindala m <sup>2</sup>	Rajatis
1	10537750	70501:002:0253 18292 Rõpina-Aravu tee	18292 Rõpina-Aravu tee km 0.02-0.09	402 m <sup>2</sup>	Jalgratta- ja jalgtee
2	10537750	70501:002:0253 18292 Rõpina-Aravu tee	18292 Rõpina-Aravu tee km 0.10-0.19	364 m <sup>2</sup>	Jalgratta- ja jalgtee
3	10537750	70501:002:0253 18292 Rõpina-Aravu tee	18292 Rõpina-Aravu tee km 0.20-0.94	3774 m <sup>2</sup>	Jalgratta- ja jalgtee

Geoaluse koostaja: Infrada OÜ	Mõõdistus: Märts 2022	Töö nr: G22-002	Töö nimetus: Maa-ala plaan tehnovõrkudega	Kõrgused: EH-2000
 Infrada OÜ J. Sütiste tee 5-57 13419, Tallinn, Eesti tel +372 55530349 www.infrada.ee info@infrada.ee			Töö nimetus: Meeksi mnt kergliiklustee ehitamise põhiprojekt	Koordinaadid: L-EST 97
			Tellijä: Rõpina Vallavalitsus	Asukoht: Põlva maakond, Rõpina linn
Projekteeris: Pavel Karev	Kinnitas: Pavel Karev	Joonise nimetus: Isikliku kasutusõiguse (IKÕ) seadmise plaan	Mõõtkava: 1:500	
Koostamise kuupäev: 28.02.2024		Töö nr: P22-003	Stadium: PP	Kõide/eriosa: TL
				Joonise nr: IKÕ-1-1